
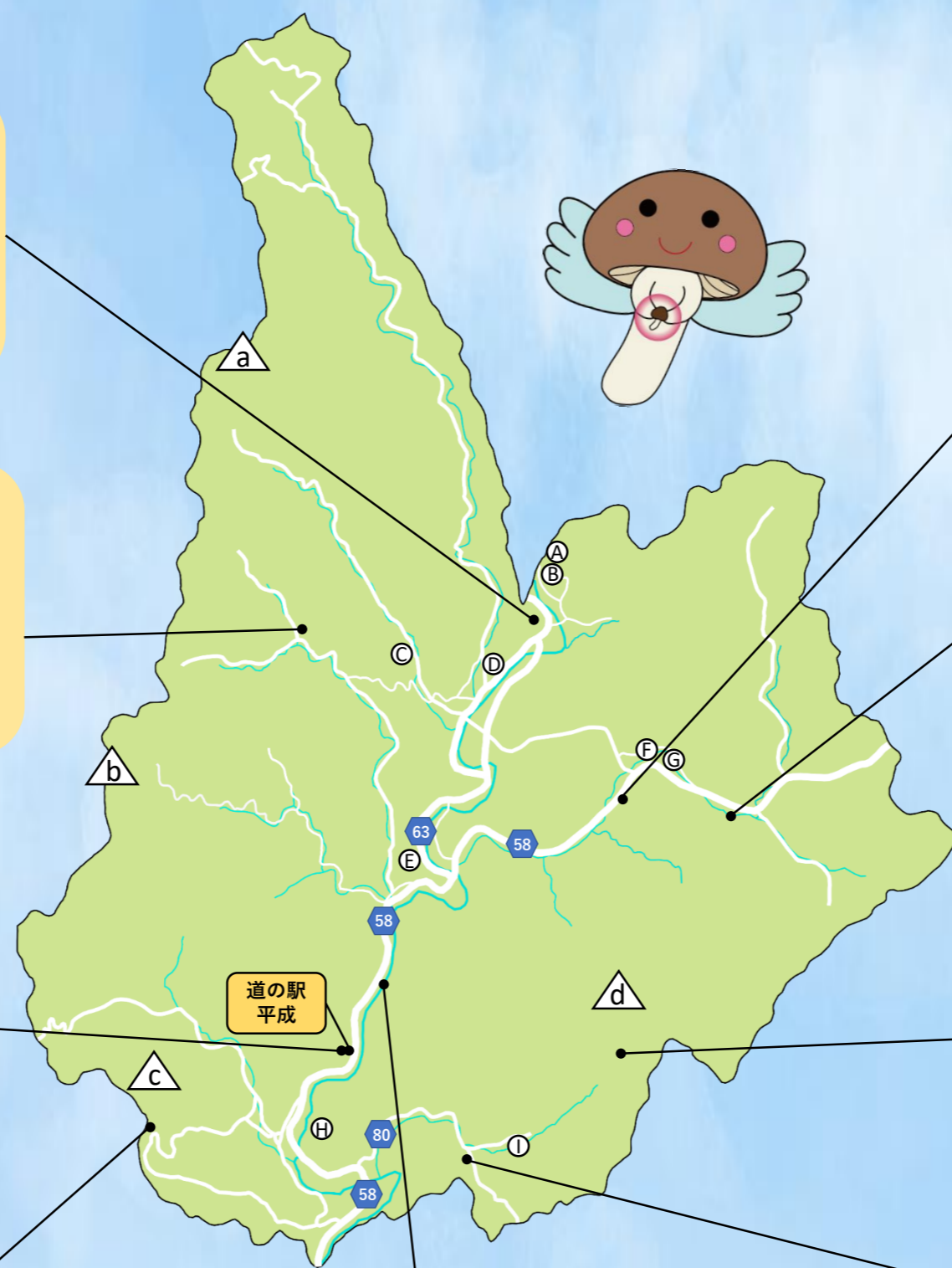




出かけようロマンの風吹く 伝説の町 武儀へ!



一柳城址

美濃が信長の領地となり、一柳伊豆守直末が愛宕山に築城し、一柳城と名付けた。当時の石垣がいまでも残っている。地元小中学生の登山の場でもあり、古城探訪の人気スポット。



鬼が落とした大石

子どもたちが腹をすかした大鬼に食べ物を与えた。そのお礼にと腰に付けている石の威力を借りて『御館野』から『から山』へ飛んでみせた。勢い余って飛び過ぎ不思議な石を落とした。



八滝ウディランド

武儀を代表するキャンプ場。県道58号線の小宮地区から祖父川に向かう終着地の山間に広がる芝生広場・遊具・野外ステージ等を備え、美しい滝もある行楽スポットである。




お宮の清水

その昔から白髭神社境内の一角に湧き出るこの清水は、火傷や切り傷を治す水として人々に重宝がられたという。昭和六十一年に「岐阜県の名水五十選」に指定された。



しあわせの気の森

その昔、湯水続きで不作に喘ぐ農民達が神の祠に祈り、水の流れを見つけ、やがて水路を開いた。宇宙の「気」と森の「木」が重なり合って「しあわせの気の森」が誕生し、白へび様が目を覚ました。




乙女滝

市三郎は村人から慕われた庄屋であり腕のよい猟師でもあった。ある日、狙い撃った大猪が乙女滝の滝壺に落ちたかと思うと天狗に変わったのを見た。市三郎は、その恐怖から猟師をやめ、果樹栽培に取り組んだ。




日龍峯寺(高澤観音)

岐阜県最古の寺。舞台づくりが京都の清水寺に似ていることから「美濃清水」と呼ばれている。境内には、北条政子が建立したとされる多宝塔があり、国の重要文化財に指定されている。



清兵衛淵

春の桜、秋の紅葉は見事。木の緑を映す淵は深さ十米ほどで岩を打つ水流が渦を巻く。水底の大岩は岩窟となっており川好きの清兵衛どんがドチロンベに引き込まれた話は有名である。



乳岩神社

見事な乳房形の岩全体は鍾乳石で覆われている。岩から落ちる甘い匂いの水滴が、空腹の赤ん坊を救ったという伝説がある。昨今は「乳房の病」に効能ありと伝わる。

まだまだあるよ! 武儀の観光スポット




㉑法の池

行基菩薩が立てた錫杖の下から水が湧き出し池となった。ここを法の池と名付けた。法の池の前後に二の池、三の池を構築し棚田を拓き米作りを奨励した。これを、鏡山の三つ池(仏・法・僧)と呼ぶ。



㉒満願寺「宝物殿と絵天井」

関市富之保3913 田園地帯の小高い所に建ち、誰が呼んだかこの寺を「武儀の大原」と伝わる。正門から上ると鐘楼門、その奥に本堂、左側に天井絵の宝物殿があり関市指定文化財等が安置されている。




㉓南宮神社

関市富之保水成神宮堂144番地1 この南宮神社が垂井の南宮大社より早く建立されていたという。徳川幕府の時代に双方を併せて支配されるようになったと伝わる。鳥居の後ろの大石は「六兵衛さの石」伝説がある。




㉔水無神社

関市富之保字白洞2964番地 毎年4月15日に近い日曜日に祭礼が行われる。「水無神社」の神様を「御旅所」まで道案内する役目を「棒振り」と言い、雄役と雌役の二人が鬼面をつけ長い棒で悪魔払いして歩く。



㉕馬頭観音

道路整備された現在は、貨物トラックが主流であるが、昔は荷馬車が唯一の輸送手段とされ、雪の峠道等で馬もろともに谷底へ滑り落ちる事故も多く、その労働は過酷であった。馬も手厚く葬られた。



㉖竜宮「乙姫様のしょんべきだ」

多々羅地区の中之保川に竜宮と呼ばれる大岩がある。その近くに堅穴の小岩が二つありこれを「乙姫様のしょんべきだ(小便所)」と言う。干ばつ時はここを浚えると雨が降ると伝わる。




㉗中之保公園

関市中之保2715番地4 公園のトイレ横から下り、中之保川にかかる橋を渡った正面の山麓に人口重心地がある(私有地につき立入り不可)。園内にはたくさんの木々や、芝生広場がある。



㉘弘法様の目薬

昔、弘法大師一行がこの地を通られた時のこと、お大師様が麦の穂先で目をつかれ眼が赤く腫れ上ってしまった。ところがこの湧き水で目を冷やされたら治ってしまったという伝説が残る水場。



㉙森勝五郎の屋敷跡


今から三百年ほど前、森勝五郎(森蘭丸の甥)が移り住みこの地を拓き「誓野」と名付けた。(当時の武将、大島雲八の信を得ていた) 誓野の地に七倉三門の大屋敷を築きあげた人物。

気軽に楽しむ! 武儀の登山・トレッキングスポット




㊦ 水晶山 (545.9m)

水成林道終着地に案内看板があり、水晶山登山口まで車で行くことができる。登山口に普通乗用車3~4台の駐車スペースあり。整備された登山道の中腹に、人口重心地モニュメントが建つ。



㊧ 平成山 (381m)

元号が平成の世になり、元号と同様の「平成(へなり)地区」があったことで全国から注目され観光客やマスコミがごったがえした。元日の朝「平成の山から初日の出を見る会」のイベントが企画された。



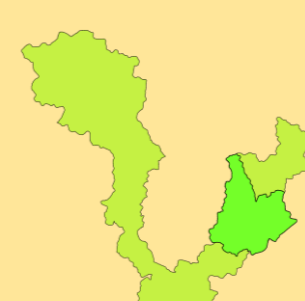
㊨ 高澤山 (354m)

日龍峯寺(高澤観音)本堂への石段を上がり龍堂裏側に歩を進めて行くと、左手に龍神の池があり、その右側に登山口がある。登山道は周遊路もあり、整備されている。



㊩ 権現山 (524.7m)

平成15年に地区有志7名で誓野守り隊を結成。3年をかけて、安心安全な登山道整備や案内板24枚を順次設置。快晴の日には御嶽・乗鞍・恵那山も一望することができる。



武儀町は、平成17年に
関市と合併しました。



伝説ロマンウォークの会マスコット
ロー君&マンちゃん

岐阜県関市 全体図

関市武儀観光スポット

お問い合わせ: NPO法人日本平成村
(伝説ロマンウォークの会)
〒501-3501 岐阜県関市富之保2001番地1
TEL: 0575-49-2855 <https://www.mugi-romanwalk.com/>